

# FORSLAG

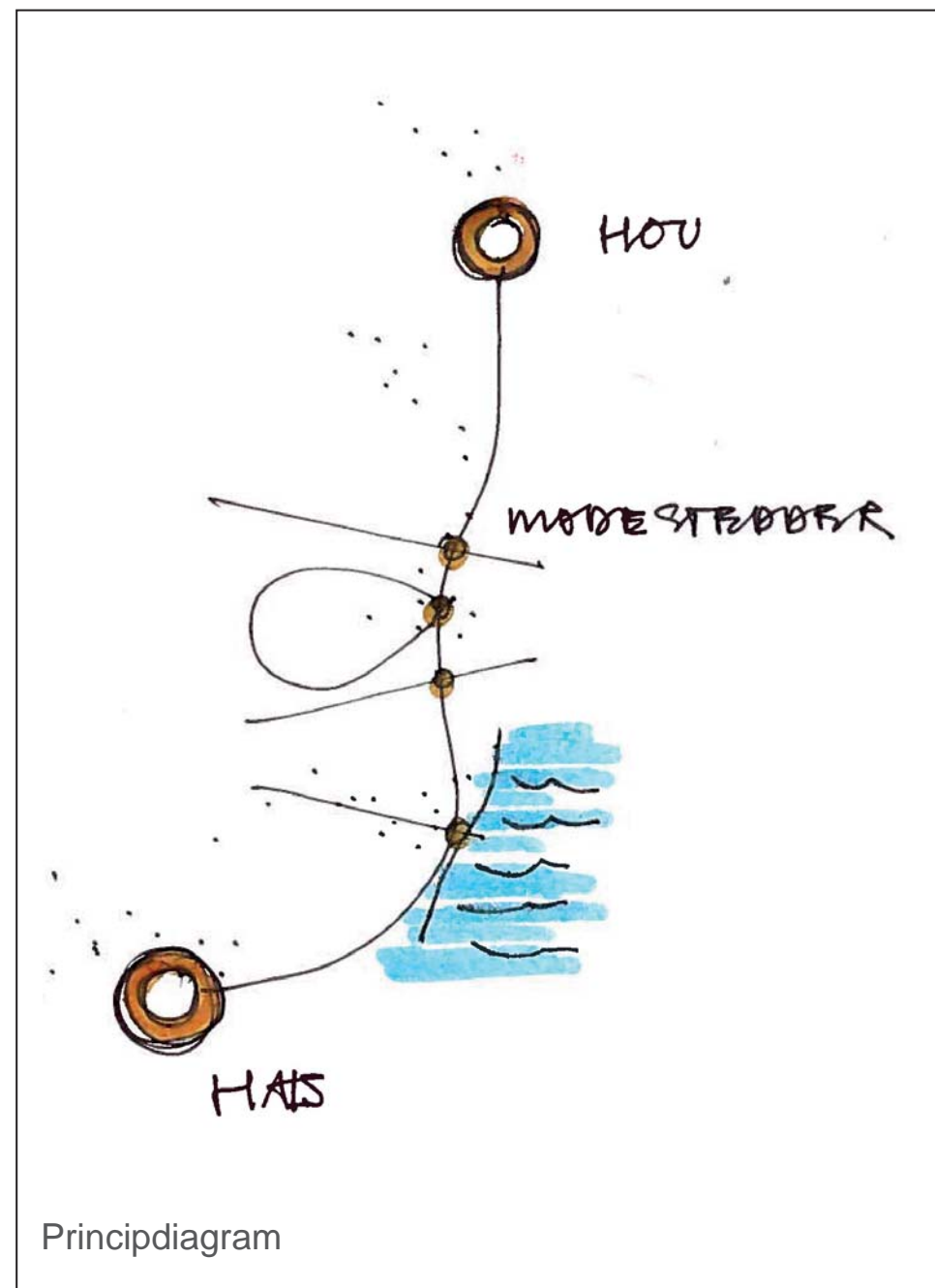
## Forskønnelser i Hals

Udmøntning af 15. mio. kr. til fritid, sport og oplevelser i Hals og Hou


# INDSATSER

## Principdiagram

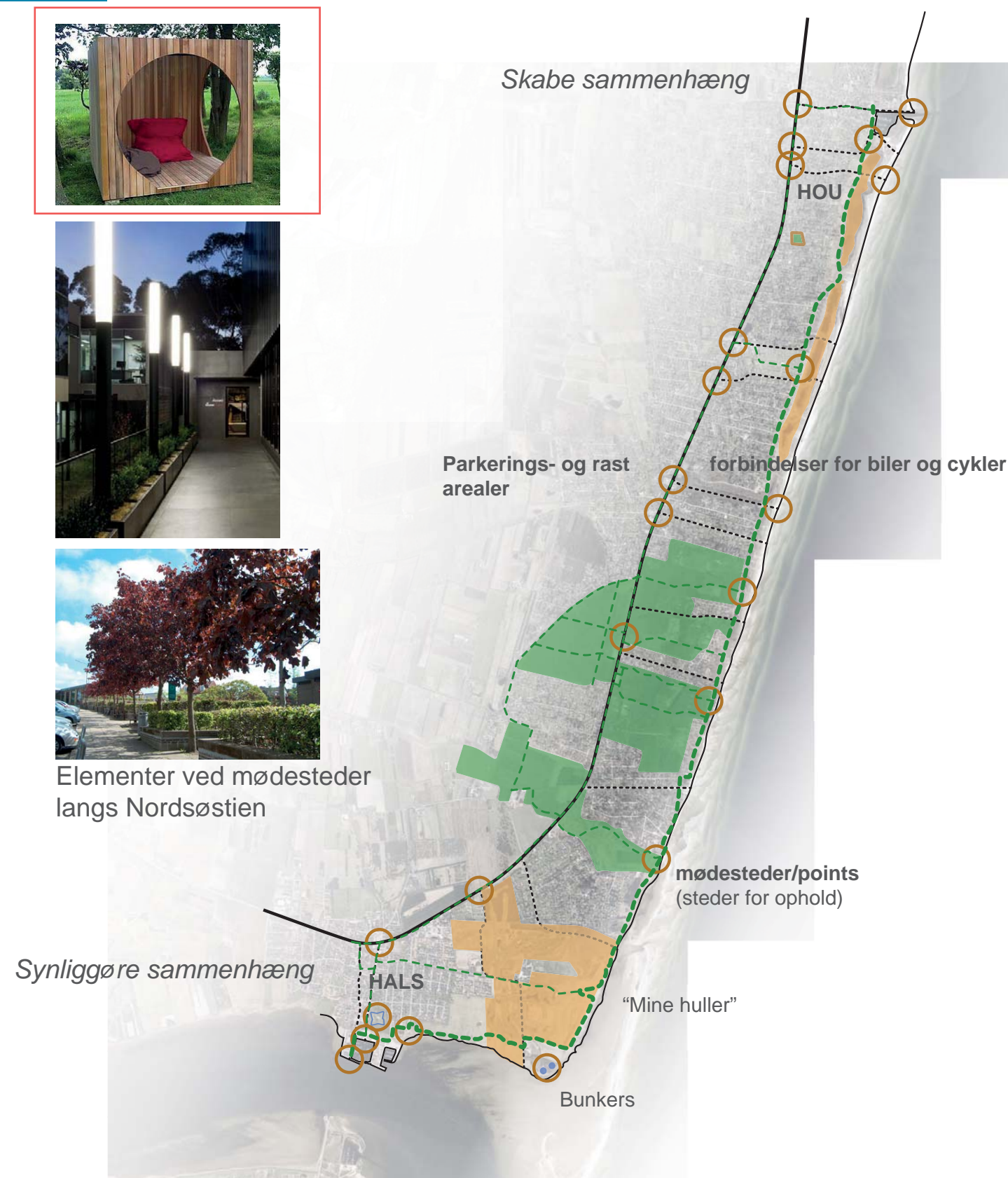
Indsatserne fokuserer på tiltag i byerne Hals og Hou og forbindelsen langs Nordsøstien mellem dem.  
Bymiljøet i Hals og Hou kan styrkes med nye aktiviteter og forbindelser og en klar visuel identitet, med anvendelse af materialer og elementer der skaber et tydelig sammenhængende udtryk.  
Sammenhængen skal styrkes med en strategisk bearbejdning af forbindelser på tværs af og langs med landskabet.



Erstattes af ny skitse for pagodebygning



Elementer ved mødesteder langs Nordsøstien





# IDENTITET I HALS OG LANGS RUTEN

## Elementer vi foreslår der anvendes




Sammenhængen mellem de to byer Hals og Hou kan styrkes gennem klar identitet af anvendelse af materialer og elementer.

Elementerne findes langs strækningen, ved start og slut samt ved mødesteder og points undervejs langs Nordsøstien.

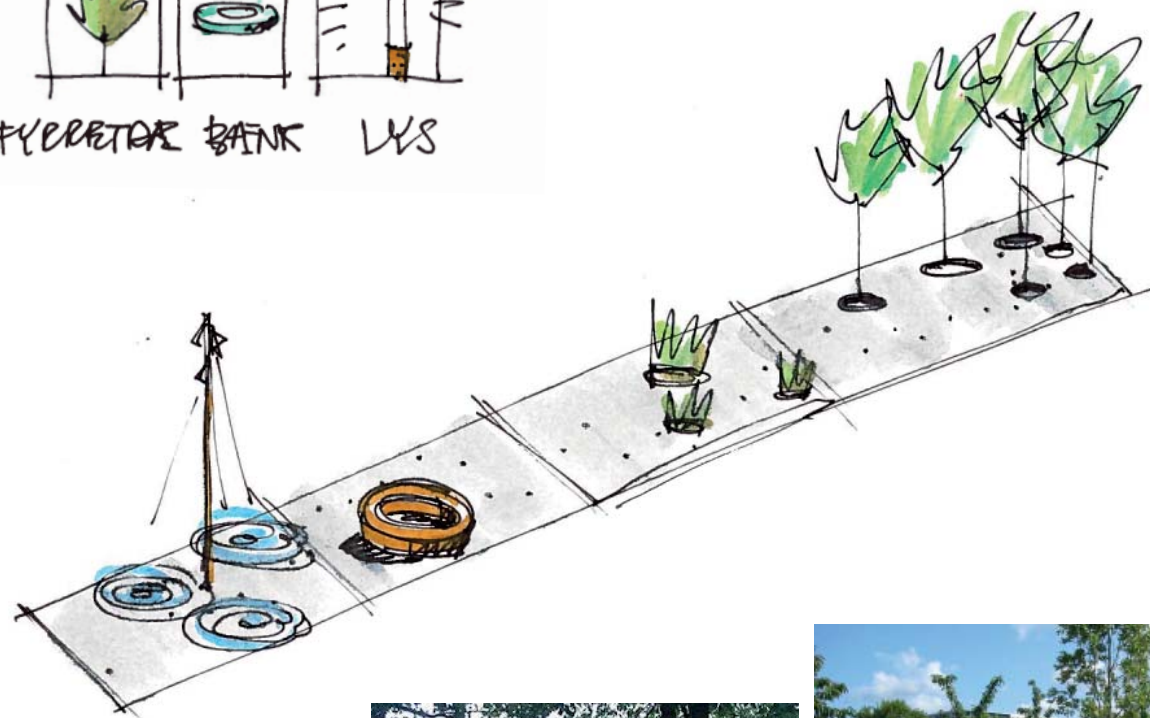
Elementerne er markante i Hals og Hou, tydelige ved mødesteder og points og genkendelige undervejs langs Nordsøstien.



MATERIALER



BELYSNING



KONTAKT TIL  
VANDET -  
IDENTITET



ELEMENTER PÅ  
RUTEN. OPHOLD



BEPLANTNING




RØD ASK



# IDENTITET

## Referencer fra Løkken og Lønstrup

Klar identitet der styrkes ved anvendelse af materialer og elementer der danner en helhed.





# HALS

Den østvest gående forbindelse etableres med beton og asfalt, hvor det primære materiale er asfalt for kørevejen.



Kontakt til vand - trapper



Kontakt til vand - gynges







# HALS

## Nedslag - Forbindelsen

Den øst-vest gående forbindelse etableres med en beton-asfalt belægning. Inventar og elementer der anvendes her, kan genfindes på ruten mellem Hals og Hou. På ruten er der færre og i mindre skala.





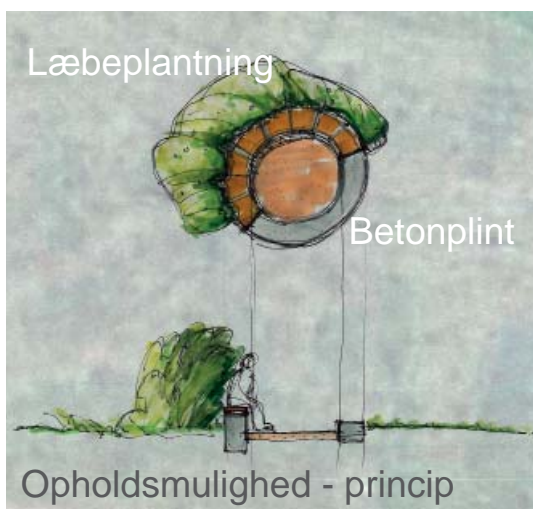
# HALS

## Nedslag - Hals havn øst

Den øst-vest gående forbindelse mod øst afsluttes med adgang til vandet og forslag til at etablere en gyngende ude i det lave vand. Gyngen ligger direkte i sigtelinjen og vil fremstå som et landmark for området. Forbindelsen afsluttes i overgangen mellem land og vand med en træbro der fører mod gyngen.

Vest for træbroen etableres, med en betonbelægning, et afgrænset område til ophold og grill. Inventar og elementer der anvendes her, genfindes på ruten mellem Hals og Hou. Beplantningen er træer, såsom fyr og rødask, samt græsser. Beplantningen intensiveres i antal mod øst. Fra grill- og opholdsområdet styrkes stiforbindelsen visuelt med ny belægning, belysning og træer. Syd for Sejl sportscenter foreslås der opført en vandtrappe, der leder ned til vandet.

Langs stiforbindelsen ved Hals kan der anlægges områder med læ for vinden, som opholdsmuligheder.





# HALS

## Nedslag - Torvet

På torvet genfindes materialer og elementer der anvendes på havnen og forbindelsen mellem Hals og Hou. Disse er indarbejdet sammen med elementer der findes i bymidten.

